



Le Terre di mezzo

**TRA ADDA E PO,
TRA MURA E VIOLINI**



Roadbook



Indice

pag. 4 - INTRODUZIONE

pag. 6 - SCHEDE TECNICHE

pag. 7 - PANORAMICA PERCORSO

pag. 8 - ROADBOOK

pag. 16 - MAPPE DI VIAGGIO

pag. 22 - STRUTTURE RICETTIVE, RISTORANTI E BAR

TRA ADDA E PO, TRA MURA E VIOLINI


Un facile percorso ad anello che unisce Cremona a Pizzighettone lungo piste ciclopedonali e strade secondarie. Un'occasione per pedalare in relax e ammirare gli scorci suggestivi sul Fiume Adda, conoscere la città fortificata di Pizzighettone e visitare le botteghe dei famosi liutai cremonesi.

Partenza dalla stazione ferroviaria di **Cremona**.

Si esce dalla città lungo la ciclovia della Strada Regina superando il **Castello di Breda de' Bugni (km 4.9)** di origini trecentesche. Attraversate **Costa Sant'Abramo** e **Cortetano** si lascia la ciclopedonale per dirigersi verso **Sesto Cremonese (km 14.4)**, dove merita una sosta la **Chiesa dei S.S. Nazario e Celso**, edifica-

ta sull'area che in passato, fine del '500 accoglieva la fortezza. A **Grumello Cremonese (km 18.9)** si arriva nei pressi di **Villa Affaitati Trivulzio**, caratterizzata dalle sue Tre Corti.

*Visitabile solo su appuntamento:
cell. 340 078 3876*



Si riprende il viaggio verso **Pizzighettone (km 26.2)**. Qui è possibile effettuare la visita alla **Cerchia Muraria** di Pizzighettone, raro esempio di fortificazione militare concepita nel Medioevo, a partire dal sec. XII, aggiornata e perfezionata con continuità tra il XVI e il XIX secolo, per adeguarsi alla crescente efficienza delle armi da fuoco. Il sistema difensivo costituisce uno

straordinario documento della architettura militare ed una indubbia attrattiva turistica.

Visite guidate alle mura sabato, domenica e festivi (10-12, 14-18) Gruppo Volontari Mura, durante la settimana, al di fuori dei consueti orari contattare:

tel. 0372 730333

cell. 339 527 8336

A Pizzighettone sono inoltre presenti il **Museo Civico** che custodisce testimonianze dalla Preistoria, ai reperti romani, alle armi della città da guerra, all'arte contemporanea; aperto mercoledì, venerdì e sabato (ore 9-12.30) e dal lunedì al venerdì (ore 15-18.30) *tel. 0372 743347* il **Museo "Arti e Mestieri di una volta"** e **Museo "Delle prigioni"**, esposizione di oggetti ed attrezzature donate dai pizzighettesi per ricostruire a ritroso nel tempo e nella storia i mestieri ormai scomparsi nella città fortificata, tra pesca, artigianato ed agricoltura; aperto domenica e giorni festivi.

Sempre a Pizzighettone si può effettuare una gita in battello lungo l'Adda.

Per le date in cui viene effettuata la navigazione consultare il sito:

www.navigareinlombardia.it

tel. 0372 21529

Al termine della visita si segue il percorso del fiume fino a **Crotta d'Adda (km 37.8)** situata su un balcone panoramico sul fiume, uscendo dal paese s'incontra **Palazzo Stanga** (visibile solo dall'esterno). Si imbecca l'alzaia del Canale Milano-Cremona seguendolo per un lungo tratto fino alle porte della città del Torrazzo. Al termine dell'alzaia (**km 46.4**) si segue via Riglio per entrare in città, appena superata la vistosa conca di navigazione del canale Milano-Cremona (**km 49.5**) si tiene la destra per scendere verso il fiume Po. Si entra in città lugo via del Porto e si raggiunge il **centro storico di Cremona (km 54.7)** seguendo la ciclabile di viale Po.

TRA ADDA E PO, TRA MURA E VIOLINI - SCHEDA TECNICA



Partenza

Cremona, stazione ferroviaria



Arrivo

Cremona, stazione ferroviaria



Difficoltà in bicicletta

Facile



Tipo di bicicletta consigliato

Strada



Ciclabilità

100 %



Lunghezza totale

54.7 km



Tempo di percorrenza in bici

02:46 (hh:min)



Dislivello in salita

67 m



Dislivello in discesa

67 m



Quota massima

57 m

Pavimentato

97%

Strade sterrate e carrareccie

3%

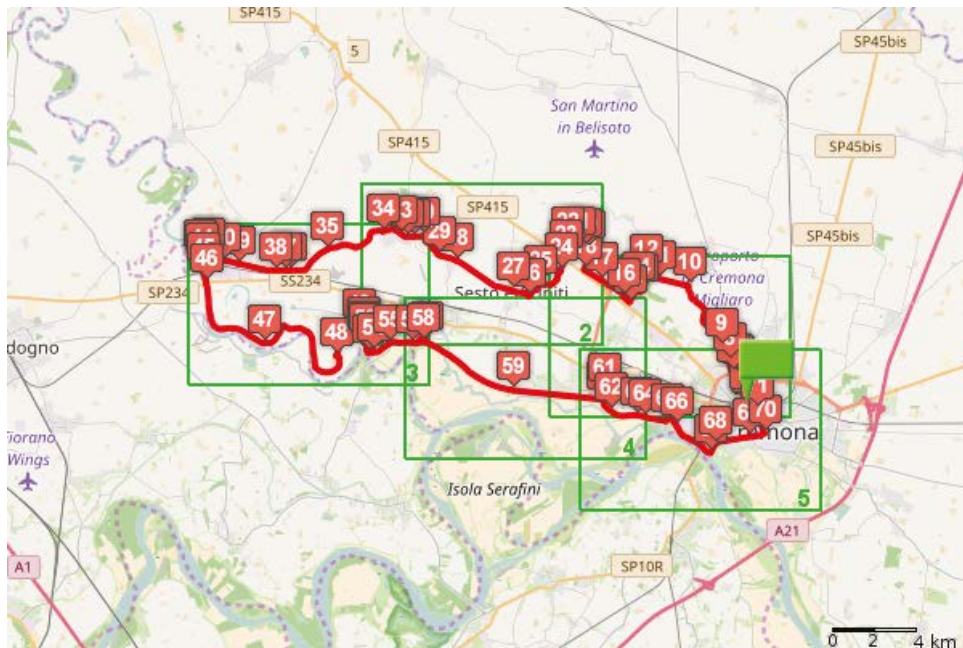
Mulattiere e sentieri

-










Su percorso protetto

14 %

TRA ADDA E PO, TRA MURA E VIOLINI - PANORAMICA PERCORSO





















TRA ADDA E PO, TRA MURA E VIOLINI - ROADBOOK

RIF. KM	KM PARZIALI	TOTALI	DESCRIZIONE
	0.0	0.0	Con la stazione ferroviaria alle nostre spalle imbocchiamo la ciclabile di via Dante a destra
	0.2	0.2	in Pzza Risorgimento seguiamo la ciclabile sulla destra
	0.1	0.3	poco dopo imbocchiamo il sottopasso ciclopedonale di via Bergamo
	0.1	0.4	all'uscita del sottopasso ciclopedonale proseguiamo dritto in via F. Filzi percorrendola sino alla fine
	0.9	1.3	passiamo sotto la sopraelevata
	0.1	1.4	alla rotonda proseguiamo sulla ciclabile che corre parallela alla
	0.1	1.5	subito dopo svoltiamo a destra in via Castelveverde
	0.4	1.9	proseguiamo dritto sulla strada chiusa al traffico
	0.6	2.5	all'incrocio con via Erno proseguiamo dritto in via Castelveverde










RIF. KM	KM PARZIALI	TOTALI	DESCRIZIONE
10	2.5	5.0	al bivio a Breda de' Bugni svoltiamo verso il vicino castello
11	1.0	6.1	al termine della strada chiusa al traffico non autorizzato proseguiamo dritto
12	0.6	6.6	poco prima della provinciale imbocchiamo a sinistra la pista ciclabile Antica Regina
13	0.7	7.3	a Costa Sant'Abramo, al termine della ciclabile, svoltiamo a destra e subito a sinistra
14	1.0	7.4	subito dopo in prossimità della chiesa svoltiamo a sinistra in via Redenzione
15	0.5	7.9	in fondo alla strada al bivio a T svoltiamo a destra in via Castelleone
16	0.3	8.2	ignoriamo un bivio sulla sinistra e proseguiamo dritto
17	1.0	9.1	ignoriamo una strada asfaltata sulla destra e proseguiamo dritto
18	0.7	9.8	al bivio a T svoltiamo a destra seguendo le indicazioni della Strada Antica Regina










RIF. KM	KM PARZIALI	TOTALI	DESCRIZIONE
19	0.8	10.6	a Cortetano svoltiamo a sinistra sempre seguendo i segnavia
20	0.1	10.7	ignoriamo due strade laterali e proseguiamo sempre dritto attraversando il paese
21	0.2	10.9	usciti dal paese dopo la chiesa svoltiamo a sinistra sulla strada ad accesso limitato
22	0.4	11.3	al bivio a T svoltiamo a sinistra verso la statale Paullese
23	0.4	11.8	all'incrocio attraversiamo con molta attenzione la SS Paullese e proseguiamo dritto per C.na Campazzo
24	0.5	12.2	superiamo Cascina Campazzo e proseguiamo dritto sulla strada sterrata
25	1.0	13.3	teniamo la sinistra lungo la strada bianca principale
26	0.7	13.9	svoltiamo a destra sulla strada provinciale entrando a Sesto Cremonese e proseguiamo fino alla piazza con la chiesa
27	0.6	14.5	in piazza a Sesto Cremonese proseguiamo sempre dritto lungo la SP 48 fino a Fengo

RIF. KM	KM PARZIALI	TOTALI	DESCRIZIONE
	2.1	16.7	al bivio per Fengo proseguiamo dritto ancora sulla provinciale
	0.6	17.3	all'incrocio svoltiamo a destra su una stradina senza indicazioni
	0.9	18.2	al bivio teniamo la sinistra
	0.3	18.5	all'incrocio proseguiamo dritto entrando a Grumello Cremonese lungo la ciclabile
	0.2	18.7	al termine della ciclabile proseguiamo dritto
	0.2	19.0	in piazza proseguiamo dritto per continuare il percorso o svoltiamo a destra per vedere Villa Affaitati
	0.7	19.6	uscendo dal paese al bivio teniamo la destra e seguiamo la SP 48 per un lungo tratto
	2.2	21.9	ignoriamo una strada sulla sinistra e proseguiamo dritto sempre seguendo la SP 48
	1.6	23.4	al bivio svoltiamo a destra

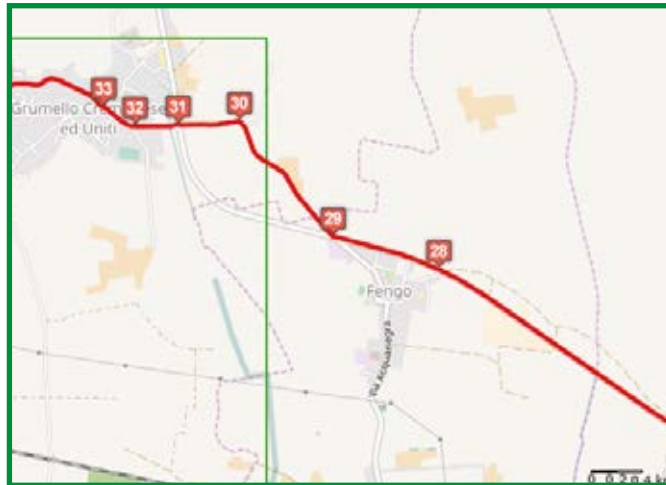
RIF. KM	KM PARZIALI	TOTALI	DESCRIZIONE
	0.2	23.6	a Roggione proseguiamo dritto sulla pista ciclopedonale
	0.3	23.9	al termine della ciclabile proseguiamo dritto
	1.3	19.4	proseguiamo dritto per Pizzighettone alla rotonda utilizzando l'attraversamento ciclopedonale
	0.5	25.7	alla rotonda svoltiamo in via Marconi verso il centro cittadino
	0.5	26.2	entriamo nella cerchia muraria di Pizzighettone
	0.0	26.2	svoltiamo a sinistra e costeggiamo la chiesa di S. Bassano accompagnando la bici a mano per il tratto di via Garibaldi
	0.3	26.5	proseguiamo in via Porta Soccorso
	0.1	26.7	nei pressi della Polveriera e del Convento di S. Giuliano svoltiamo a destra e usciamo dalla cinta muraria
	0.3	27.0	nei pressi del sottopasso della ferrovia saliamo sull'argine

RIF. KM	KM PARZIALI	TOTALI	DESCRIZIONE
46	0.4	27.4	attraversiamo la SS 234 facendo attenzione al traffico e proseguiamo sull'argine
47	3.3	30.8	seguiamo l'argine per parecchi chilometri ed ignoriamo a destra il bivio per la spiaggia del Marez
48	4.5	35.2	al termine della ciclabile al bivio teniamo la destra
49	1.3	36.6	al bivio a T al termine della leggera salita svoltiamo a destra
50	0.3	36.9	prima di entrare a Crotta d'Adda imbocchiamo a destra la ciclabile in discesa
51	0.3	37.1	al termine della ciclabile proseguiamo dritto sulla strada asfaltata
52	0.1	37.2	proseguiamo dritto seguendo i segnavia
53	0.4	37.5	alla piazzetta teniamo la sinistra in via Porto
54	0.2	37.8	in Pzza Martiri della Libertà svoltiamo a destra per Cremona

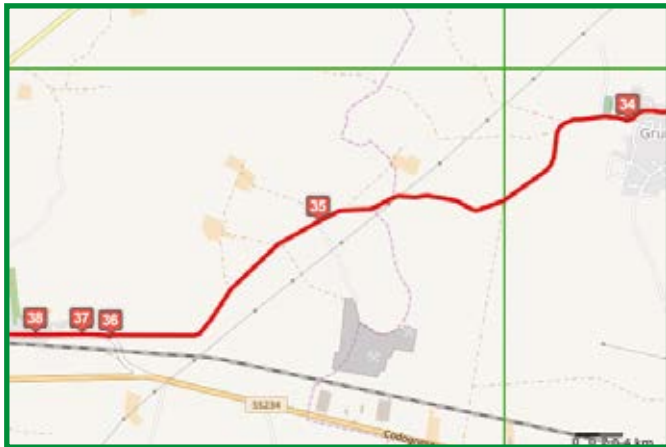
RIF. KM	KM PARZIALI	TOTALI	DESCRIZIONE
	0.7	38.4	all'incrocio in prossimità del ponte sull'Adda proseguiamo per Acquanegra
	0.8	39.2	al bivio seguiamo le indicazioni per Acquanegra Cremonese salendo sul ponte
	0.6	39.8	imbocchiamo la strada che scende al canale superando la sbarra
	0.1	39.9	svoltiamo a sinistra e seguiamo il canale navigabile Milano-Cremona verso Cremona
	3.5	43.4	seguiamo il canale Milano-Cremona-Po verso Cremona
	3.1	46.7	al termine dell'alzaia del canale svoltiamo a sinistra per salire e attraversare il ponte
	0.3	46.7	imbocchiamo la strada a destra e attraversiamo il ponte
	0.8	47.5	imbocchiamo la ciclabile sull'altro lato della strada
	0.9	48.4	all'incrocio proseguiamo dritto

RIF. KM	KM PARZIALI	TOTALI	DESCRIZIONE
	0.3	48.6	attraversiamo la strada a destra seguendo la ciclabile
	0.8	49.4	in prossimità di una pista da moto-cross seguiamo a sinistra le indicazioni per la ciclabile delle canottieri
	0.5	49.9	superiamo le conche di navigazione, teniamo la destra verso la ciclabile e arriviamo in Largo Marinai d'Italia a Cremona
	1.6	51.5	in largo Marinai d'Italia imbocchiamo via del Porto
	0.3	51.9	alla rotonda proseguiamo dritto in via Po per il centro
	1.2	53.1	alla rotonda proseguiamo dritto
	0.6	53.6	in p.zza Stradivari svoltiamo a sinistra in via Verdi
	0.9	54.5	al semaforo proseguiamo dritto e arriviamo alla stazione ferroviaria
	0.2	54.7	fine

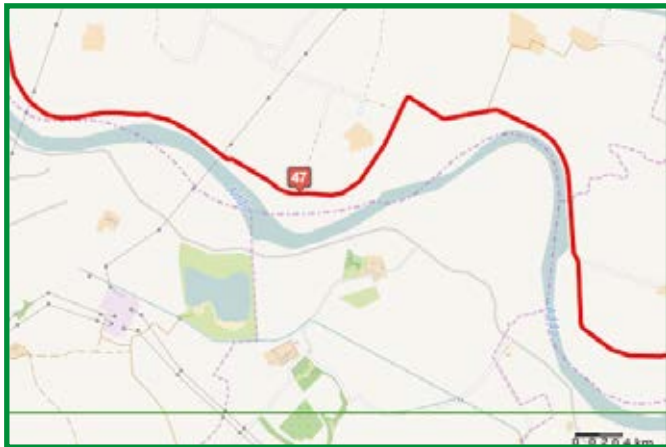
TRA ADDA E PO, TRA MURA E VIOLINI - RIQUADRO 2



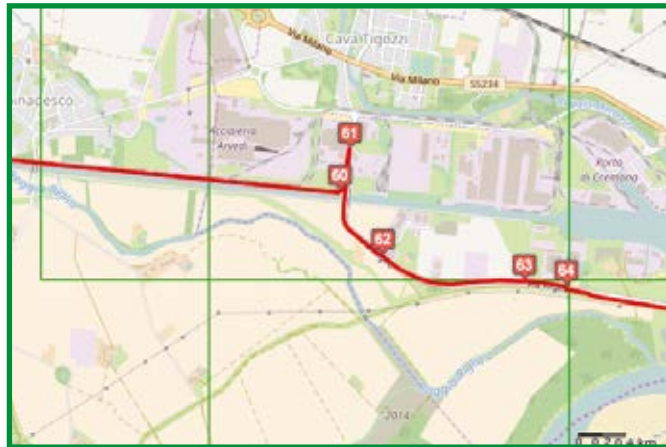
TRA ADDA E PO, TRA MURA E VIOLINI - RIQUADRO 3



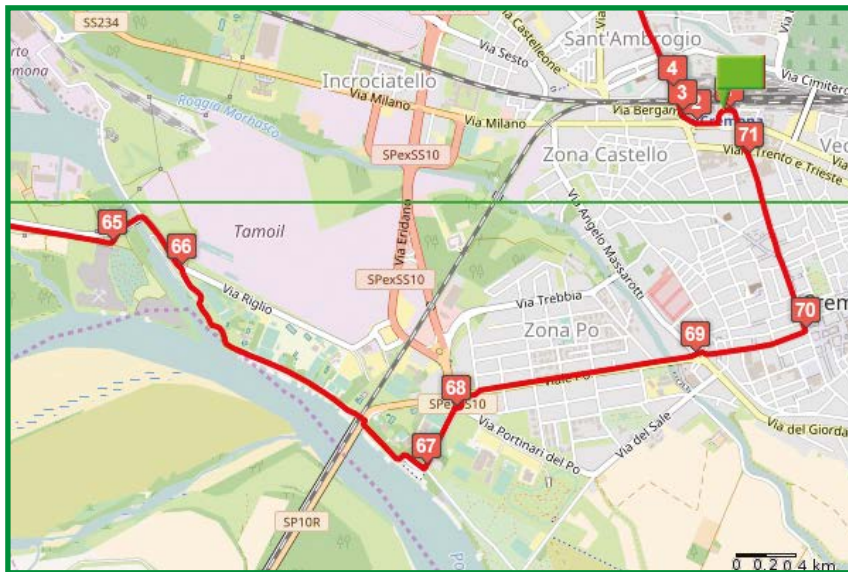
TRA ADDA E PO, TRA MURA E VIOLINI - RIQUADRO 4



TRA ADDA E PO, TRA MURA E VIOLINI - RIQUADRO 5



TRA ADDA E PO, TRA MURA E VIOLINI - RIQUADRO 6



STRUTTURE DI ACCOGLIENZA E LOCALI LUNGO IL PERCORSO

CASTELVERDE

STRUTTURE RICETTIVE

PALACE HOTEL

VIA CASTELLEONE, 62

0372 471374

info@cremonapalacehotel.it
www.cremonapalacehotel.it

AGRITURISMO BREDA DE' BUGNI

VIA BREDA, 58

0372 427720

esacchi@agriturismobreda.com
www.agriturismobreda.com

RISTORANTI

IL VELIERO

VIA VITTORIO VENETO, 13

0372 471492

ANTICA COSTESE DELLA MURA MASSIM.& C.

VIA VITTORIO VENETO, 73

0372 471028

DA BEPPE DI FRANZOSI GIUSEPPE

VIA VITTORIO VENETO, 39

0372 471030

AL VALENTINO DI TRIONI FABRIZIO

VIA ALESSANDRO MANZONI, 27

0372 427557

TRATTORIA FRANCA & LUCIANO

VIA LIVRASCO, 58

0372 427259

info@trattoriafrancaeluciano.it
www.trattoriafrancaeluciano.it

RISTORANTE PIZZERIA LE TERRAZZE*VIA CASTELLEONE, 64/2*

0372 471837

ZIA LETI*VIA LIVRASCO, 15*

0372 428155

contatti@locandadazialetti.it
*www.locandadazialetti.it***TRATTORIA FONTANA***VIA CASTELLEONE, 11*

0372 471029

FIONI ALFONSO*VIA MULINO, 5*

0372 429443

VECCHIA CASCINA*VIA AMILCARE PONCHIELLI, 16*

0372 426675

ANTICO PAVONE*VIA AMILCARE PONCHIELLI, 65*

0372 427063

PIZZERIA REGINA*VIA XXIV MAGGIO, 48*

0372 429437

BAR**BAR AI PORTICI***VIA MONS. PIETRO GARDINALI, 25*

0372 428882

BAR GASTRONOMIA PARADISO VIA XXIV MAGGIO, 17	0372 426680	
BAR BRASILIANA VIA XXIV MAGGIO, 16	0372 428819	
BARBA PUB VIA AMILCARE PONCHIELLI, 49	0372 427287	
GALBIGNANI CARLO VIA GIOSUE` CARDUCCI, 1	0372 427068	
PARADISE VIA CASTELLEONESE, 11/B		
RUJA CORINA VIRGINIA VIA CASTELLEONESE, KM 68+250	0372 463633	
L`OASI ROSSA VIA CASTELLEONE, 64 - INT.2		
LA CORTE DEI MIRACOLI (ALL'INTERNO DELLO SPORTING) VIA CASTELLEONE, 64	0372 445231	

GRUMELLO CREMONESE

**B&B VILLA AFFAITATI TRIVULZIO BARBIANO
DI BELGIOIOSO**

VIA ROMA 8

340 078 3876
345 066 3726

*villaaffaitati@gmail.com
www.villaaffaitati.it*

RISTORANTE LA TAVERNA DEL GUSTO

PIAZZA S. MATERNO, 10

0372 1932800

*latavernadelgusto.zanengo@gmail.com
www.latavernadelgustodizanengo.it*

BAR RISTORANTE DA PAOLA

VIA ROMA, 31

347 9232204

BAR RISTORANTE DA MARA

VIA PONCHIELLI, 18

0372 729398

SESTO E UNITI

STRUTTURE RICETTIVE

COLOMBO NICOLETTA

VIA PO N. 2 – FRAZIONE CASANOVA DEL MORBASCO

CASCINA LE MADONNE

VIA PIZZIGHETTONE N. 4 – FRAZIONE LUIGNANO

PICCIONI GLORIA

VIA CAVATIGOZZI N. 26

FRAZIONE CASANOVA DEL MORBASCO

BAR E RISTORANTI

PIZZERIA LA SPERANZA

IA MANZONI N. 11

CARPE DIEM DI ANNA FINA

VIA CREMONA N. 35

DE CARLO GIANLUCA

VIA CREMONA N. 2/A

FREE SPIRIT

VIALE MATTEOTTI N. 2

GEREVINI SNC

VIA MILANO N. 6

GOBETTI BARBARA LAURA

VIA GARIBALDI N. 3

IL BACCO TOSCANO

VIA CAVATIGOZZI N. 34

LIN LING MIN

VIA ROMA N. 12

PICCIONI VALENTINA

VIA CAVATIGOZZI N. 26/28

SIROTTI ROBERTO "CIU' CIU' CÈ"

PIAZZA GARIBALDI N. 5

PIZZERIA TROPICAL

PIAZZA GARIBALDI N. 17

PIZZIGHETTONE

STRUTTURE RICETTIVE

IL TORCHIO VIA LUIGI MAZZA, 8	0372 731525	info@albergoiltorchio.com www.albergoiltorchio.com
CREMONA VIA SAN PIETRO, 14	347 584 1775	
LA TORRE VIA SORTITA, 5	349 2525873	
RIVELLINO VIA MARCONI, 27		bedandbreakfastrivellino@gmail.com
RESIDENCE MICHELA VIA GARIBALDI, 27	347 575 4457	
RESIDENCE GIGLIOLA PIAZZA D'ARMI, 3	0372 743027	
KARMY CASCINA GERRE	0372 744968	
ISOLE GERRE	0372 744968	
VALENTINO CASCINA VALENTINO IV	0372 744991	www.cascinavalentino.it

RISTORANTI

“DA GIACOMO”

VIA MUNICIPIO, 2

0372 730260

“IL GOBBO”

VIA LUIGI MAZZA, 31

0372 730487

“IL TORCHIO”

VIA CASEMATTE, 30

0372 743850

TRATTORIA “DEL GUADO”

VIA PORTA BOSCO, 1

0372 743408

PIZZERIA “GIARDINO”

VIA PORTA SOCCORSO, 9

0372 744525

“LA CONTRADA”

VIA SORTITA, 9

0372 744013

“LA CHIOCCIOLA”

VIA MEDAGLIE D'ORO, 5

0372 743309

TRATTORIA "LA PESA"

VIA SORESINA, 45

0372 727098

"SUDATI DAVIDE E C. SNC"

VIA LAGO GERUNDO, 15


0372 187 6553

“DA GIACOMO” <i>VIA MUNICIPIO, 2</i>	0372 730260	
“NEW FREE WAY” <i>SS 234</i>	0372 743384	
PASTICCERIA SANTI <i>VIA LUNGO ADDA, 22</i>	0372 743362	
PASTICCERIA BERSELLI <i>VIA MONTE GRAPPA, 108</i>	0372 744960	
NUOVO BAR LES PAILLES <i>VIA MARCONI, 31</i>	0372 743152	
MASTERS SNC <i>PIAZZA D'ARMI, 1/2</i>	0372 743011	



DAT Terre di Mezzo APP

SCOPRIRE 14 PAESI DEL
CREMONESE CON ITINERARI,
INFORMAZIONI UTILI E CONSIGLI



Le Terre di mezzo

**TRA ADDA E PO,
TRA MURA E VIOLINI**

Roadbook



Tre facili itinerari in bicicletta adatti a tutti alla scoperta delle “Terre di Mezzo”, il territorio nord-occidentale della provincia di Cremona, compreso tra il fiume Oglio a nord e il Po a sud. Gli itinerari possono essere percorsi nell’arco di un weekend, grazie alle numerose strutture di accoglienza presenti sul territorio. La descrizione degli itinerari parte dalle stazioni ferroviarie, per agevolare l’utilizzo del servizio treno+bici, ma essendo itinerari ad anello è possibile, con

mezzi propri, partire da qualunque punto del territorio.

I percorsi si sviluppano prevalentemente su strade campestri sterrate e su strade secondarie con fondo asfaltato, si consiglia l’utilizzo di una bici con pneumatici a sezione larga. I percorsi non dispongono di segnaletica in loco, è possibile scaricare le tracce GPS, i RoadBook con la descrizione bivio per bivio e le mappe dal sito.



www.cremonacitta.it

Intervento realizzato da:



Palazzo Vidoni - Via Manzoni, 2
26100 Cremona
Tel. 0372 567611
www.confcommerciocremona.it

con il contributo di:

